











SENTIER NATIONAL AU QUÉBEC

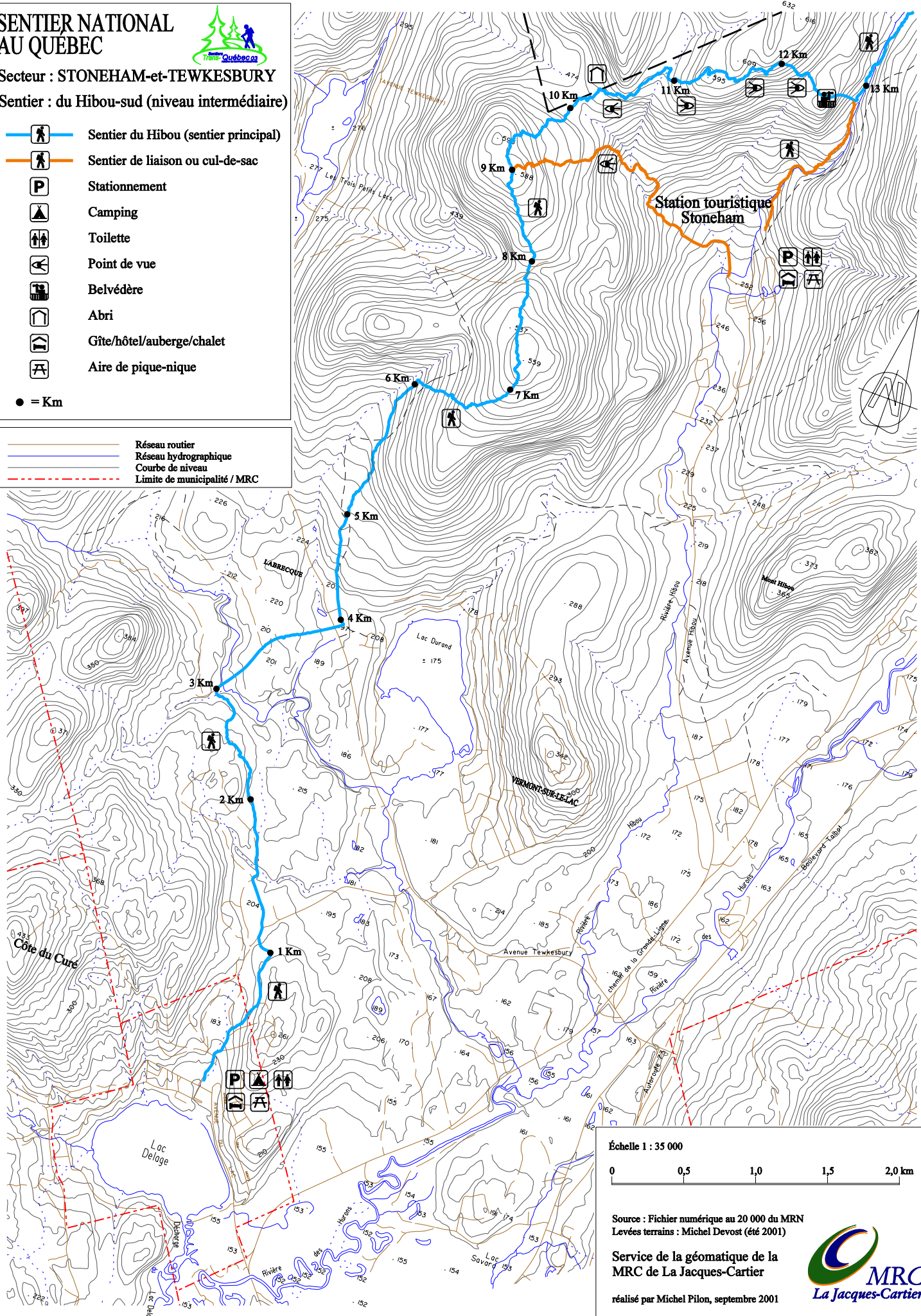


Secteur : **STONEHAM-et-TEWKESBURY**

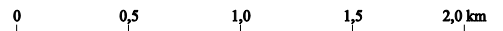
Sentier : **du Hibou-sud (niveau intermédiaire)**

-  Sentier du Hibou (sentier principal)
 -  Sentier de liaison ou cul-de-sac
 -  Stationnement
 -  Camping
 -  Toilette
 -  Point de vue
 -  Belvédère
 -  Abri
 -  Gîte/hôtel/auberge/chalet
 -  Aire de pique-nique
- = Km

-  Réseau routier
-  Réseau hydrographique
-  Courbe de niveau
-  Limite de municipalité / MRC



Échelle 1 : 35 000



Source : Fichier numérique au 20 000 du MRN
Levés terrains : Michel Devost (été 2001)

Service de la géomatique de la
MRC de La Jacques-Cartier

réalisé par Michel Pilon, septembre 2001

